




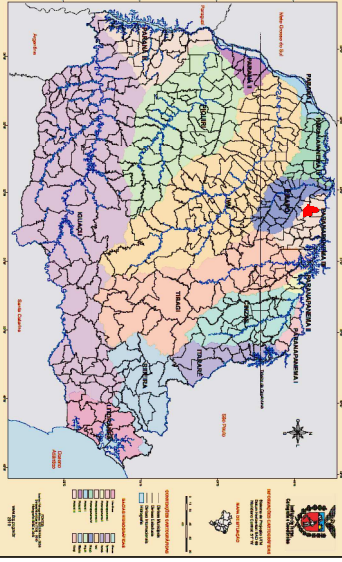


LEGENDA

-  LIMITE MUNICIPAL DE CAFEARA
-  RIOS E CÓRREGOS
-  RODOVIAS ESTADUAIS
-  ESTRADA DE TERRA
-  BACIA HIDROGRÁFICA PARAPANIEMA III

Mapa de Bacias Hidrográficas do Estado do Paraná



Fonte de dados:

- ITCG - Dados geospaciais de referência - Divisão Político-Administrativa do Paraná - 2017
- Dados e informações geospaciais temáticos - Recursos Hídricos - Hidrografia 1:250.000
- Mapa das Bacias Hidrográficas 2010
- VEGODINT - Rodovias Estaduais
- GoogleMaps
- Prefeitura de Cafeara - Plano Diretor 2005; Lei Ordinária 368/2011 Lei do (Perímetro Urbano)

MUNICÍPIO DE CAFEARA	
PLANO DIRETOR MUNICIPAL	
MAPA DE BACIA HIDROGRÁFICA	
SEDE MUNICIPAL	
Consultoria contratada:	
MB Consultoria e Planejamento	
Responsável Técnico:	Equipe Técnica:
MARCIA BOUNASSAR	CAROLINA MALAQUE
CAU A11950-4	CAU 189430-1
	Data: 11/2017
	Escala: 1:55.000